







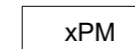








LEGENDA:

-  Meja območja občinskega podrobnega prostorskega načrta (OPPN)
-  parcelne meje (DKN)
-  obstoječa stavba vrta
-  okvirna lokacija načrtovane dozidave na podlagi idejne zasnove
-  vhod za vrtec
-  gradbena parcela
-  javna prometnica
-  dostop iz javne prometnice na parcelo
-  parkirna mesta
-  pločnik za pešce
-  ekološki otok
-  javne zelene površine
-  otroško igrišče (postavitve senčnic, lop, igral, zasaditev visokoraslih dreves)
-  zelena vegetacija (grmovnice in visoko avtohtono drevje)

	Občina Zreče, Cesta na Roglo 13b, 3214 Zreče		
naročnik:	Občina Zreče, Cesta na Roglo 13b, 3214 Zreče		
prilagodilavec:	Savaprojekt Krško d.d., Cesta krških žrtev 59, 8270 Krško		
izdelovalec:			
projekt:	OBČINSKI PODROBNI PROSTORSKI NAČRT VRTEC ZREČE (del MOEUP UN 1/054 in del MOEUP UN 1/058)		
OPN:	Domjana Pirc, u.d.i.k.a.	KA-1562	
SP:	Silvija Umek Toth, d.i.g.		
grafični načrt:	UREDITVENA SITUACIJA		
faza:	dopolnjen osnutek		
datum:	merilo:	ID št. PA:	št. grafičnega načrta:
jan. 2020	1:500	1298	B4

